

**Etape cyclo du tour Alsace**  
**Circuit de 198 km**  
**Dénivelé: 1880 m**

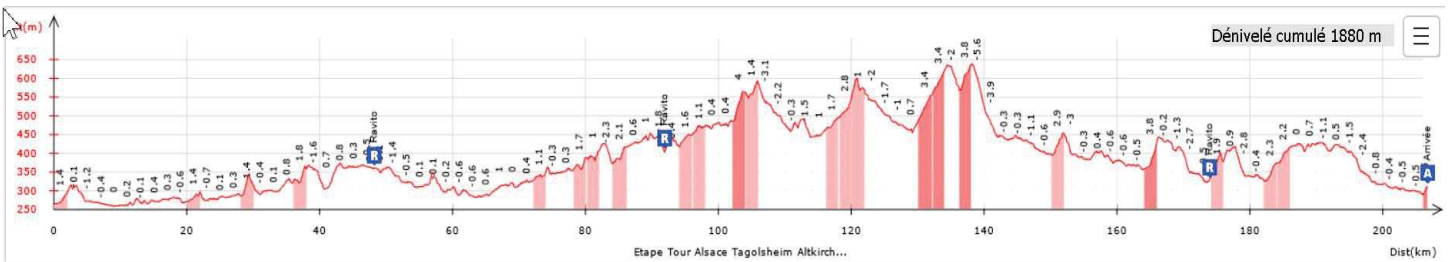
**Départ Tagolsheim**  
**Stade de foot**


**Arrivée Altkirch**

**Accueil / ravito**  
**Chavannes / étang**




**Accueil / ravito**  
**Willer**

**Accueil / ravito**  
**Pffetterhouse**



	N° Urgence : 112	Scannez le QR Code du circuit de 198 km	Organisation 06 02 39 80 64
<b>Noir</b> : Circuit de 198 km	Samu : 15		Le règlement de la randonnée est consultable sur le lieu de départ de la manifestation
R : Point de ravitaillement	Pompiers : 18		
	Gendarmerie : 17		

**Etape cyclo du Tour Alsace samedi 29 juillet 2023**
**circuit 198 km**

Localités	Route	Km	Direction
<b>Tagolsheim</b>		0	Rue du stade - Route de Mulhouse
Illfurth centre	D 432		A gauche sortie Illfurth
Heidwiller	D 18	1,5	A gauche après le passage sous le pont ferrovière
	D 466		Au rond point à droite direction Spechbah le bas
Spechbach le Haut			A gauche
Saint Bernard	D 18 I		
Eglingen	D18 IV		A l'entrée de Balschwiller à gauche Rue de Mulhouse
Balschwiller	D18 I / D103	13	A gauche
Ueberkummen	D 258		A droite direction Falkwiller
Falkwiller			A droite direction Gildwiller le Mont
	D 26		Gauche gauche direction Gildwiller
Gidwiller	D 258		A droite direction Diefmatten
Diefmatten	D 32 V	23	A gauche direction Guevenatten
Traubach le Haut	D 26		A droite
Sortie Brechaumont	D 32		A gauche direction Chavannes sur l'Etang
<b>Chavannes sur l'Etang</b> 	<b>D 32</b>	<b>40</b>	<b>A droite aire de jeux</b>
Au rond point à droite	D 26 I		Retwiller direction Elbach
Elbach	D 25 I		A droite direction Buethwiller
Buethwiller	D 103	52	a droite direction Hagenbach Dannemarie
Dannemarie	D103		Au centre ville : gauche puis droite
Manspach	D 7 Bis		A gauche direction Seppois le Bas
Ueberstrass	D 17 I		A gauche direction Largitzen
Largitzen	D 17 II		Droite droite direction Seppois le Bas
Seppois le Bas	D 7 B		A gauche direction Seppois le Haut
Seppois le Haut	D 10 Bis	74	A droite direction Pfetterhouse
<b>Pfetterhouse</b> 	<b>D 724</b>	<b>79</b>	<b>Centre village parking cimetièr</b>
Mooslargue	D 724		
Moernach	D 473		A gauche direction Ferrette
Ferrette	D 432	92	Droite gauche au pied de l'Eglise direction Lucelle Délémont
"	D 41 II		A droite direction Bendorf
"	D 7 B		A droite direction Durlinsdorf
Durlinsdorf	D 473		A gauche direction Courtavon
Courtavon	D 411		A gauche direction Winkel
Sortie Winkel	D 411	113	A droite direction Ligsdorf
Sortie Ligsdorf	D 21 B		A droite direction Kiffis
Wolschwiller	D 23		A gauche direction Raedersdorf
Raedersdorf	D 21 B		A droite direction Oltingue
Oltingue	D 21 B		Gauche puis droite direction Bettlach
Bettlach	D 9 B	141,5	A gauche direction Lindsdorf / Fislis
Lindsdorf	D 23 I		A gauche puis sortie village à gauche direction Bouxwiller
Bouxwiller	D 473		A droite direction Werentzhouse
Werentzhouse	D 9 B		A gauche direction Waldighofen
Roppentzwiller	D 463		Sortie Roppentzwiller à droite direction Steinsoultz
Steinsoultz	D 16-1		A gauche direction Jettingen
Jettingen	D 16		A gauche vers Hundsbach
Hundsbach	D 16 II		A gauche direction Willer
<b>Willer</b> 	<b>D 16 II</b>	<b>166</b>	<b>Centre village à droite parking salle des fêtes</b>
Grentzingen Illtal	D 9 B		A droite
Avant le village de Bettendorf	D 9 B II		A gauche direction Ruederbach Feldbach
Feldbach	D 463		A droite puis tout droit direction Bisel
Bisel	D 10 B		A droite vers Heimersdorf
Heimersdorf	D 432		Gauche droite direction Hirsingue
Hirsingue	D 432	188	Tout droit Place de la Mairie puis à gauche, droite
Hirtzbach	D 258		A droite puis à gauche à la sortie du village D 419
Carspach	D 419		Continuer tout droit sur D 419
<b>Altkirch</b>	D 419		Au rond point continuer tout droit route de Carspach
<b>Arrivée</b>		<b>197</b>	<b>Epingle à droite Rue Georges Clemenceau</b>

**Pour ce parcours suivre scrupuleusement le fléchage réalisé par l'organisateur du Tour Alsace**



Scannez le QR Code pour télécharger  
la trace GPS du parcours de 198 km



**Respectons le code de la route**

**N° Urgence 112 Samu 15 Pompiers 18 Gendarmerie 17**

**Le règlement de la randonnée est consultable sur le lieu de départ de la manifestation**

**Organisation: 06 02 39 80 64**